

ALLA PREFETTURA DI MILANO
ALLA PREFETTURA DI NOVARA
ALLA PREFETTURA DI VARESE
ALLA QUESTURA DI MILANO
ALLA QUESTURA DI VARESE
ALLA ALLA SEZIONE DEL COMPARTIMENTO DELLA POLIZIA STRADALE DI NOVARA
AL COMPARTIMENTO POLIZIA STRADALE MILANO
ALLA SEZIONE POLIZIA STRADALE DI VARESE
ALLA CITTA METROPOLITANA DI MILANO
ALLA PROVINCIA DI NOVARA
ALLA PROVINCIA DI VARESE
AL COMUNE DI LONATE POZZOLO
AL COMUNE DI OLEGGIO
AL COMUNE DI VANZAGHELLO
A LORENZO GIUSTA
ALLA POLIZIA BUSTO ARSIZIO
A BRUNELLA CAMPISANO
A ANTONIO PAPALEO
AL ALESSIO CORDA
AL COMUNE DI BUSTO ARSIZIO
AL COMUNE DI CASTANO PRIMO
AL COMUNE DI GALLIATE
AL COMUNE DI TURBIGO
SPETT.LE IMPRESA NORD COSTRUZIONI GENERALI SRL
ALL' ANAS PIEMONTE
AL PIERO CORCIOLANI
ALLA SOCIETA' PER AZIONI ESERCIZI AEROPORTUALI S.E.A.

OGGETTO

Cantiere - Completamento, ammodernamento, potenziamento strada

*** Tratta SS 527 BUSTESE dal km 46+700 al km 47+079, nel comune di Lonate Pozzolo, Corsie: tutte, direzione nord e sud, Provvedimenti: restringimento carreggiata**

Struttura Territoriale Lombardia

Via Corradino D'Ascanio, 3 - 20142 Milano - T [+39] 02826851 - F [+39] 0282685501
Pec anas.lombardia@postacert.stradeanas.it - www.stradeanas.it

Anas S.p.A. - Gruppo Ferrovie dello Stato Italiane

Società con socio unico soggetta all'attività di direzione e coordinamento di Ferrovie dello Stato Italiane S.p.A. e concessionaria ai sensi del D.L. 138/2002 (convertito con L. 178/2002)

Sede Legale: Via Monzambano, 10 - 00185 Roma - T [+39] 06 44461 - F [+39] 06 4456224
Pec anas@postacert.stradeanas.it

Cap. Soc. € 2.269.892.000,00 - Iscr. R.E.A. 1024951 - P.IVA 2133681003 - C.F. 80208450587



* Tratta SS 527 BUSTESE dal km 46+700 al km 47+079, nel comune di Lonate Pozzolo, Corsie: tutte, direzione nord e sud, Provvedimenti: divieto di transito

per i veicoli di massa superiore a 3,5 t

Con riferimento all'oggetto, si trasmette l'Ordinanza n. **1531/2025/MI**

ORDINANZA N. 1531/2025/MI

RESPONSABILE STRUTTURA TERRITORIALE

PREMESSO

- che Anas S.p.A. per proseguire con l'esecuzione degli interventi di manutenzione straordinaria del ponte sul canale Villoresi, ubicato al km 47+079 della S.S. n° 527 "Bustese" in Comune di Lonate Pozzolo, procederà alla regolazione del traffico con un restringimento simmetrico della carreggiata nel tratto compreso tra il km 46+700 e il km 47+079 della suddetta arteria, dal 19 dicembre al 13 gennaio,;
- che permane il divieto di transito ai veicoli di massa superiore a 3,5 t.

VISTO

- il D.Lgs. n. 285 del 30/04/1992;
 - Il Regolamento per l'esecuzione del citato T. U. D.P.R. 16.12.1992 n° 495 e s.m.i.;
 - il D.M. del 10 luglio 2002 contenente il "Disciplinare tecnico relativo agli schemi segnaletici, differenziati per categoria di strada, da adottare per il segnalamento temporaneo";
 - il Decreto Interministeriale 04/03/2013 recante i "Criteri generali di sicurezza relativi alle procedure di revisione, integrazione e apposizione della segnaletica stradale destinata alle attività lavorative che si svolgono in presenza di traffico veicolare";
 - il Decreto Interministeriale del 13/02/2019 recante la "Individuazione delle procedure di revisione, integrazione e apposizione della segnaletica stradale destinata alle attività lavorative che si svolgono in presenza di traffico veicolare".
- La procura del 14/07/2025, repertorio n. 463

CONSIDERATO

- la necessità di procedere all'emissione di formale ordinanza per disporre delle limitazioni descritte in premessa.

SENTITO

- Il parere favorevole Responsabile Area Gestione Rete
- Il parere favorevole Capo Centro

ORDINA

* divieto di transito su SS 527 BUSTESE dal km 46+700 al km 47+079, nel comune di Lonate Pozzolo, su tutte le corsie, direzione nord e sud, a partire dalle ore 00:00 del 19/12/2025 fino alle ore 24:00 del 13/01/2026; interesserà tutti gli autoveicoli veicoli aventi massa superiore a 3,5t.

* restringimento carreggiata su SS 527 BUSTESE dal km 46+700 al km 47+079, nel comune di Lonate Pozzolo, su tutte le corsie, direzione nord e sud, a partire dalle ore 00:00 del 19/12/2025 fino alle ore 24:00 del 13/01/2026; interesserà tutti gli utenti.

L'istituzione della sopra indicata limitazione alla circolazione stradale comporterà i seguenti provvedimenti:

- riduzione delle corsie di marcia con calibro pari a 3,25 m;
- i veicoli con massa superiore a 3,5 t verranno indirizzati sui percorsi alternativi lungo la SS 336 come da schemi allegati.

Sono esclusi dalla limitazione a 3,5 t le Forze di Polizia, i Vigili del Fuoco, la Protezione Civile, la Croce Rossa Italiana, i mezzi di soccorso, gli autobus in servizio pubblico di linea.

L'Anas S.p.A. si riserva la facoltà di impartire, durante l'esercizio dei lavori, a mezzo del personale addetto alla tutela e sorveglianza della strada qualsiasi ulteriore prescrizione che dovesse ritenersi necessaria ai fini della circolazione veicolare e della conservazione del corpo stradale.

Tutta la segnaletica dovrà essere conforme a quanto previsto dal Codice della Strada e dal decreto Ministero delle Infrastrutture e dei Trasporti del 22 luglio 2002, e dovrà essere apposta e mantenuta costantemente in efficienza dall'Impresa esecutrice dei lavori, che resta unico responsabile, sia in sede civile che penale per danni arrecati a terzi e cose in dipendenza di difetto o inefficienza della segnaletica sollevando l'ANAS S.p.A. ed il personale da essa dipendente da qualsiasi pretesa e molestia anche giudiziaria.

Il referente dell'Impresa Nord Costruzioni Generali S.r.l., che in caso di necessità e per eventuali informazioni si può contattare è l'ing. Domenico Salzillo al numero +39 3427565774.

La presente Ordinanza sarà resa nota al pubblico mediante l'installazione della prescritta segnaletica, con modalità e responsabilità di cui sopra.

Sono incaricati di fare osservare la presente Ordinanza i funzionari e gli agenti di cui agli art. 12 del Codice della Strada (D. Lgs285/1992).

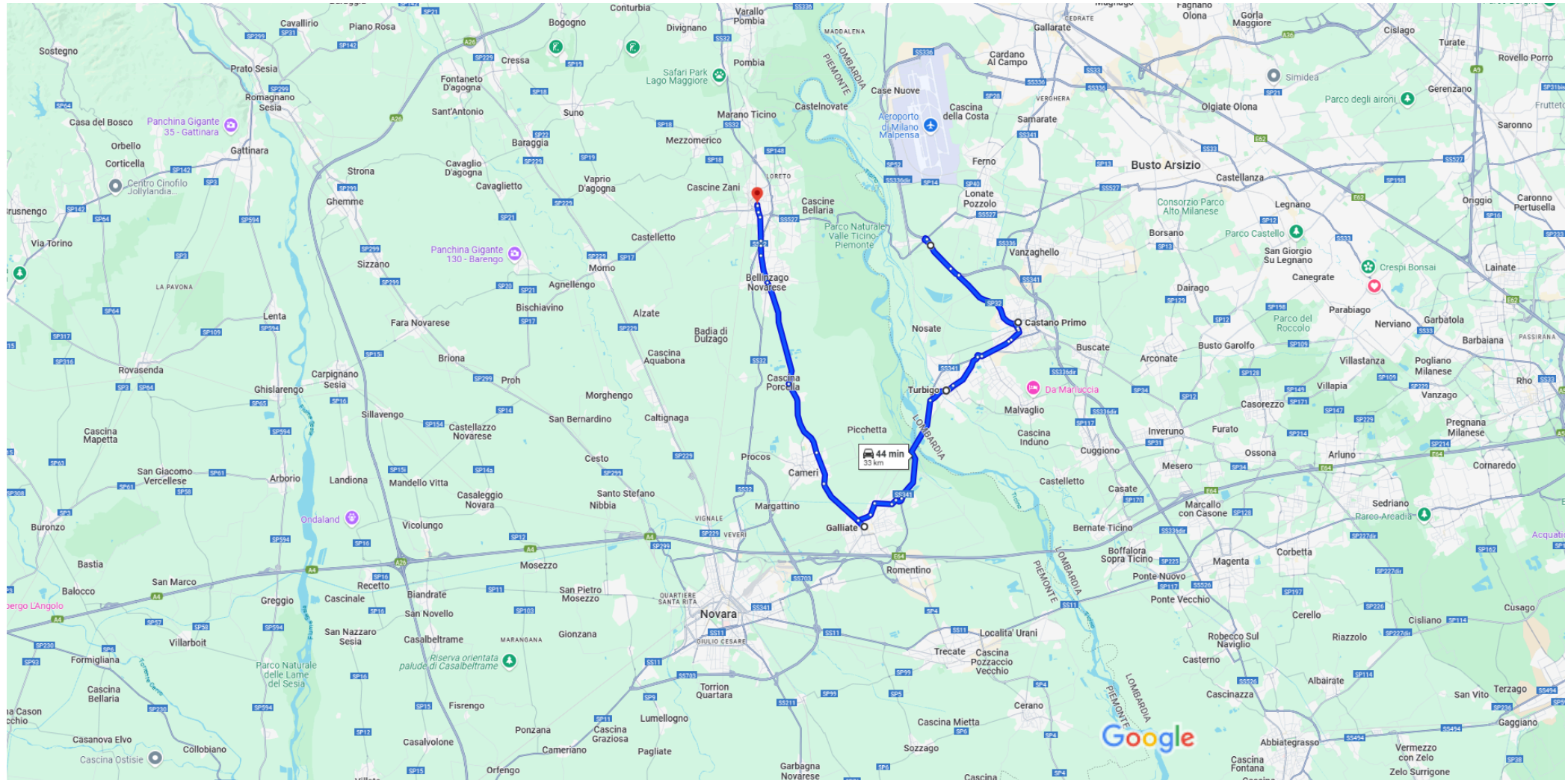
RESPONSABILE STRUTTURA TERRITORIALE
(MATTEO CASTIGLIONI)

da 45.5820921, 8.7283173 a Oleggio, 28047 NO

In auto 33,0 km, 44 min



SS 341 traffico pesante e leggero



Dati cartografici ©2025 Google 2 km

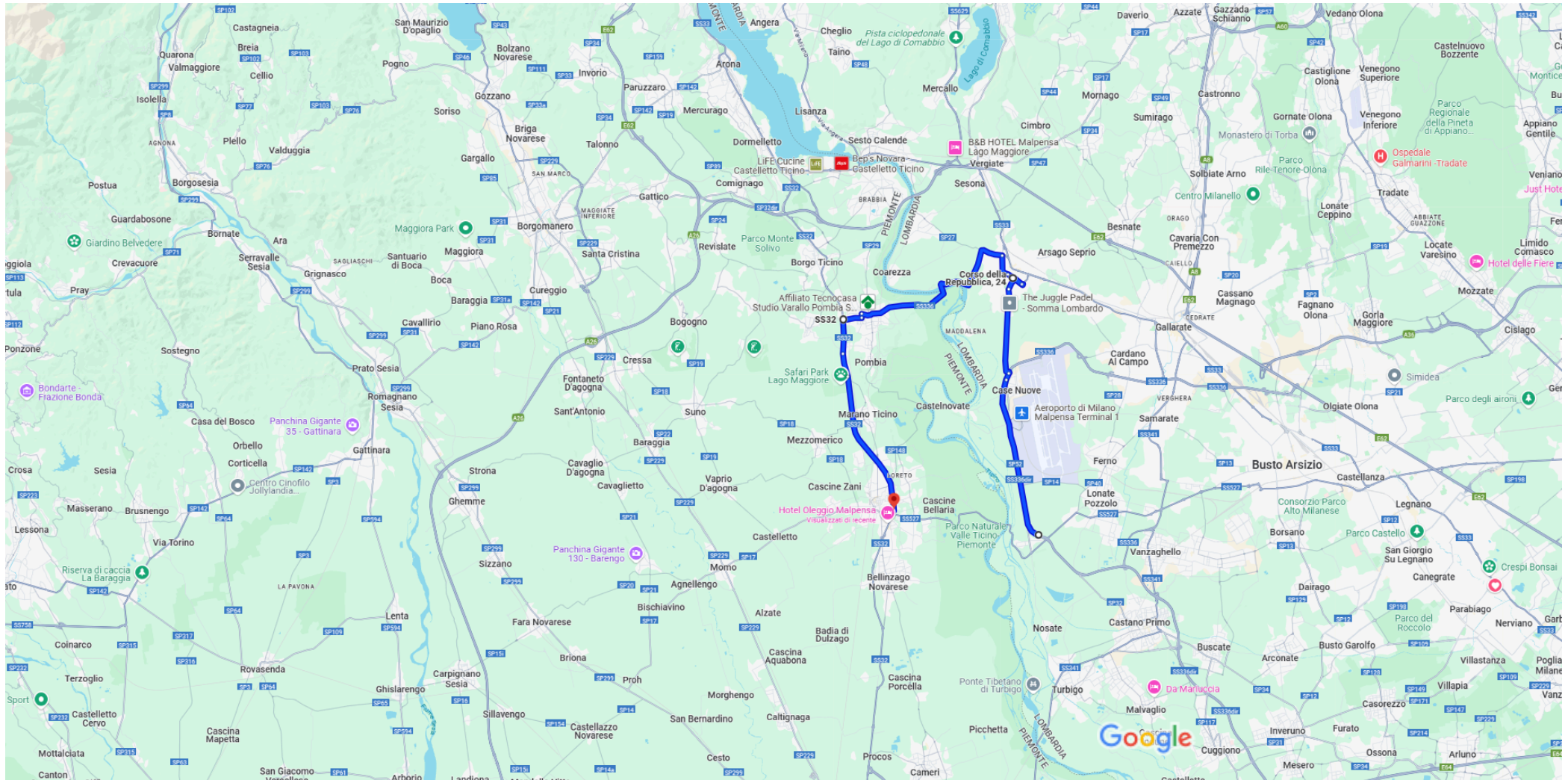
45.5820921, 8.7283173

da 45.5856758, 8.7211057 a Via Verbano, 28047 Oleggio NO

In auto 30,7 km, 34 min



SOLO PER IL TRAFFICO LEGGERO



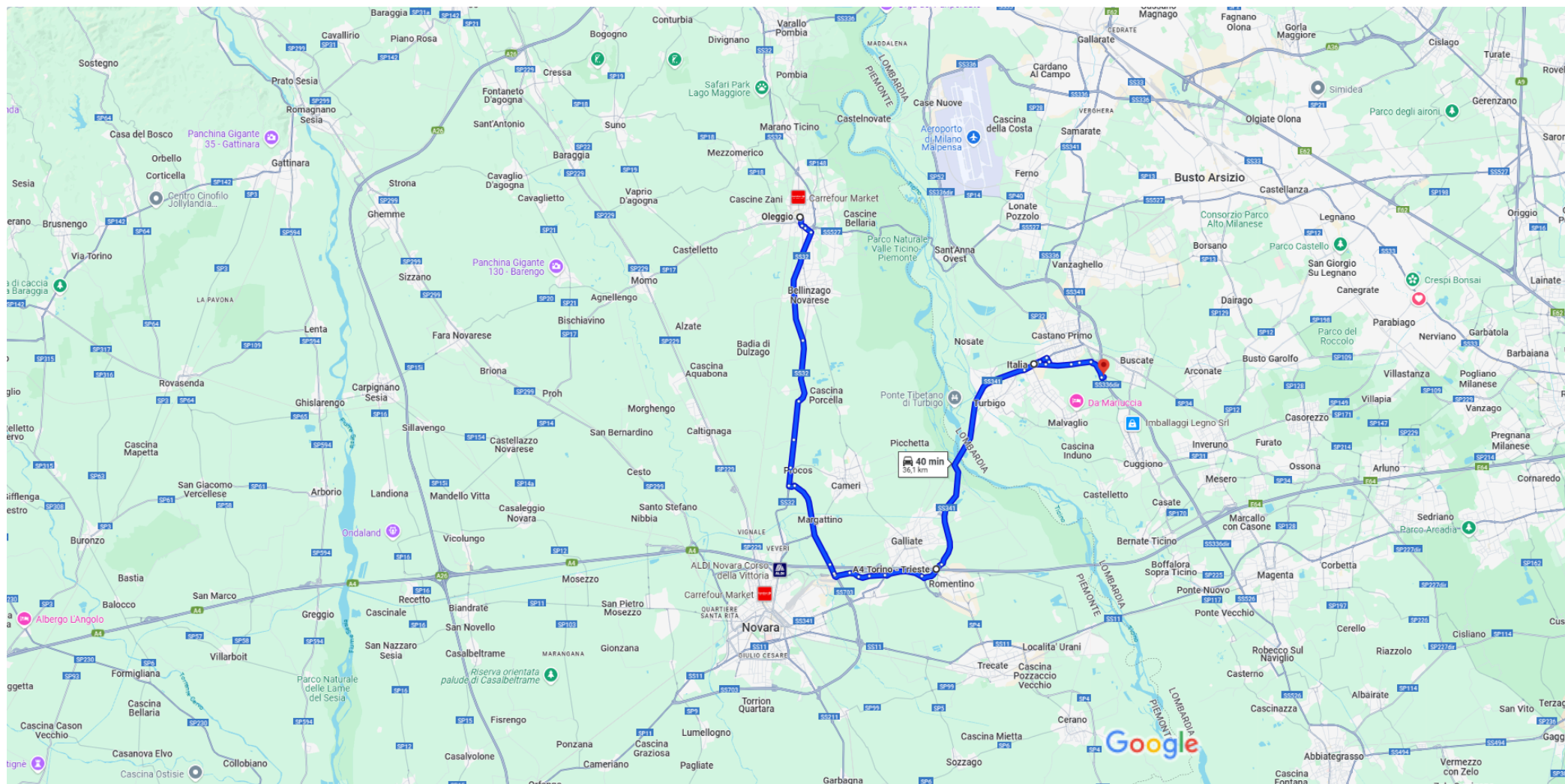
Dati cartografici ©2025 Google 2 km

45.5856758, 8.7211057



da Oleggio, 28047 NO a SS336dir, 20010 Buscate MI

In auto 36,1 km, 40 min



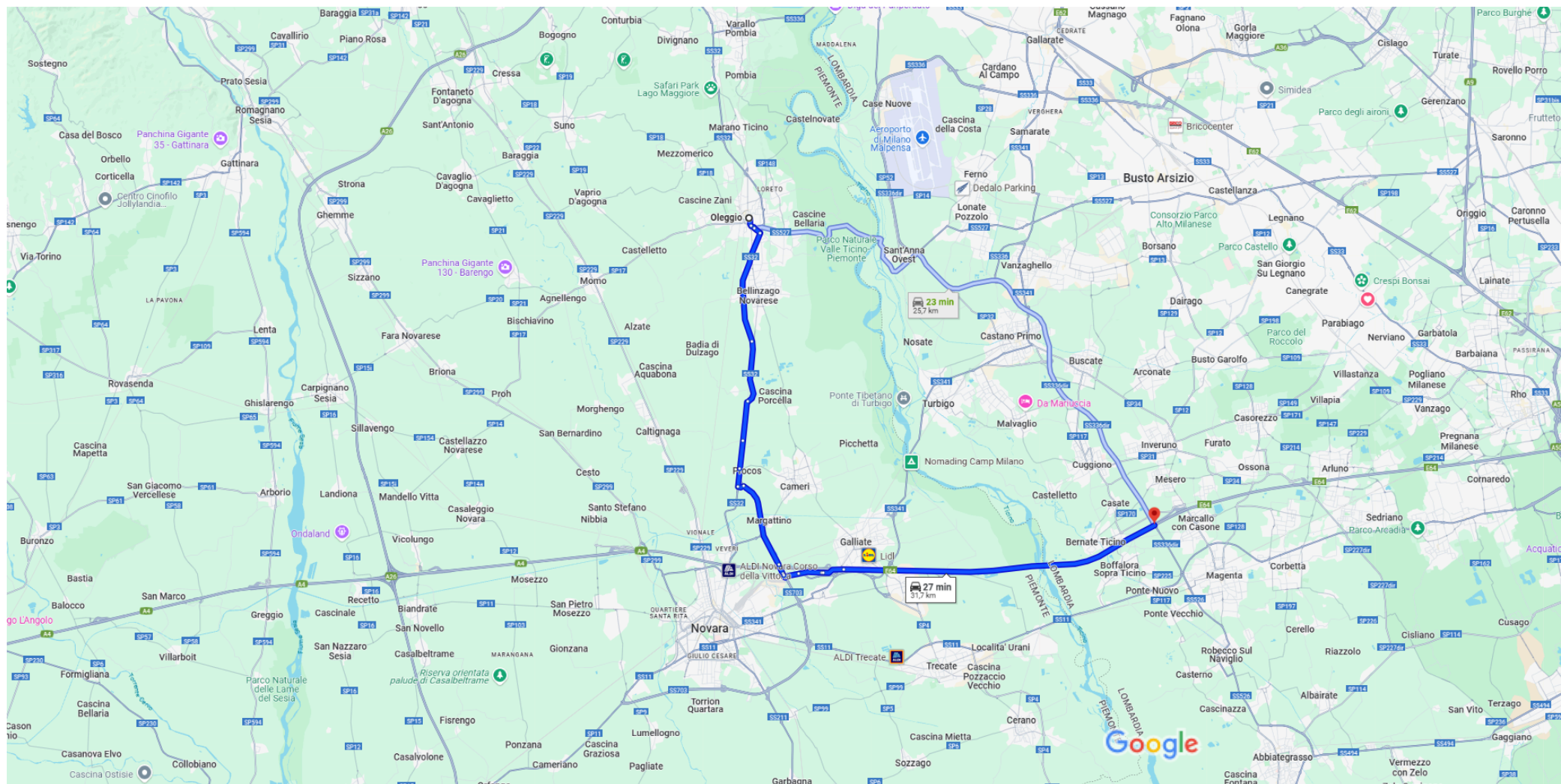
Dati cartografici ©2025 Google 2 km

Oleggio
28047 NO



da Oleggio, 28047 NO a SS336dir, 20010 Marcallo con Casone MI

In auto 31,7 km, 27 min



Dati cartografici ©2025 Google 2 km

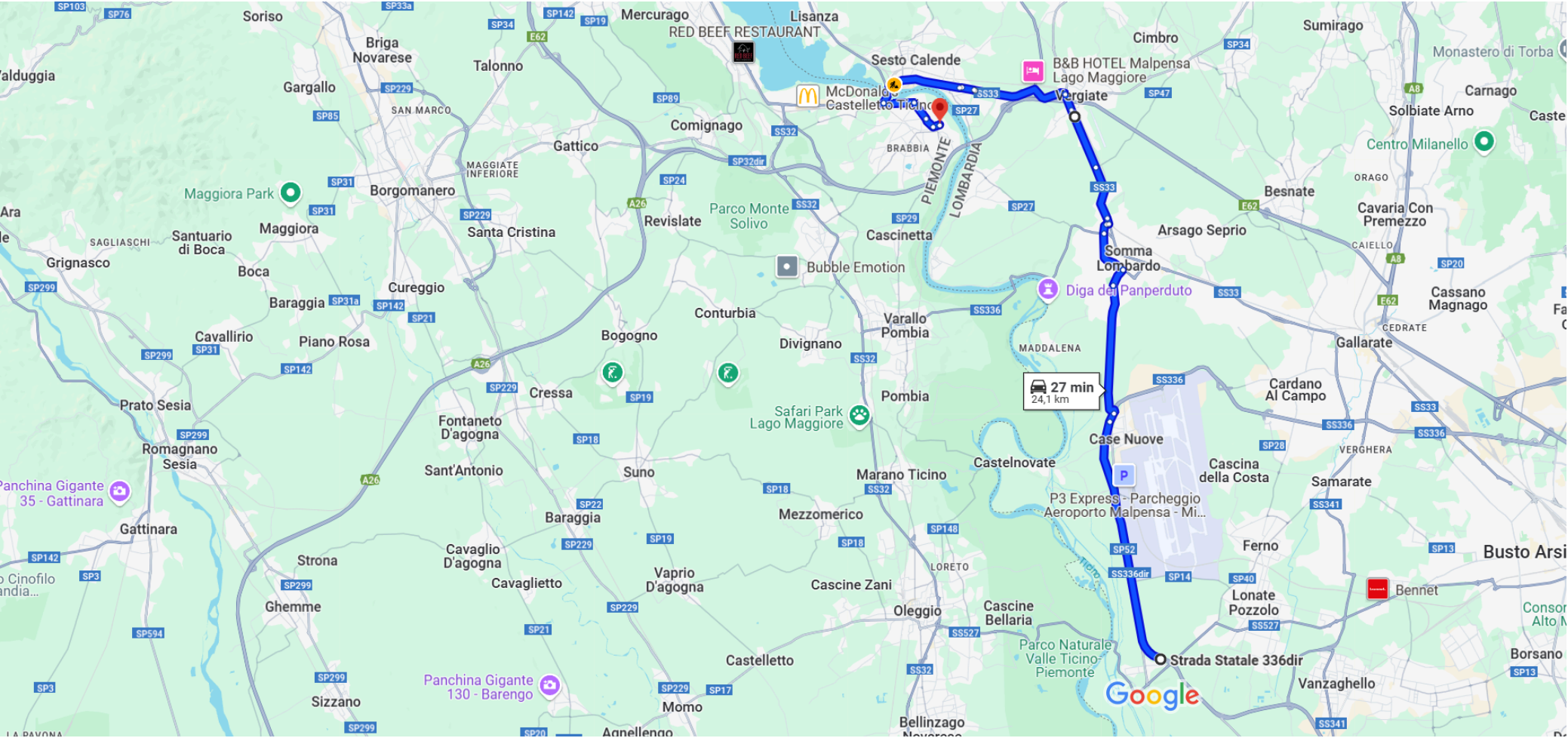
Oleggio
28047
NO

⚠ Il percorso prevede il pagamento di pedaggi.

da SS336dir, 21015 Lonate Pozzolo VA a Castelletto sopra Ticino, 28053 NO

In auto 24,1 km, 27 min

Solo traffico leggero



Dati cartografici ©2025 Google 2 km

SS336dir
21015 Lonate Pozzolo VA